




Рассмотрено и обсуждено на заседании	Согласовано.	Утверждено
ШМО учителей естественного цикла. Протокол № 1 от «23»августа 2020 г. Руководитель ШМО:  /Тухфатуллина Р.Х.	Заместитель директора школы по УР МБОУ «Татарско – Толкишская СОШ» «23» августа 2020 г.  Валиева Ф.М.	Директор МБОУ «Татарско – Толкишская СОШ» Приказ № 75 от «24» августа 2020 г.  Мирсияпова Г.А

РАБОЧАЯ ПРОГРАММА

по географии для 10 - 11 классов

Муниципального бюджетного общеобразовательного учреждения

«Татарско-Толкишская средняя общеобразовательная школа»

СОСТАВИТЕЛЬ:

Валиева Ф.М. учитель географии

Принято на заседании
педагогического совета
протокол № 1
от « 24» август 2020

Аннотация к рабочей программе по географии для 10-11 классов

В системе образования география как учебный предмет занимает важное место в формировании общей картины мира, географической грамотности, необходимой для повседневной жизни, навыков безопасного для человека и 309 окружающей его среды образа жизни, а также в воспитании экологической культуры, формирования собственной позиции по отношению к географической информации, получаемой из СМИ и других источников. География формирует географическое мышление – целостное восприятие всего спектра природных, экономических, социальных реалий. Изучение предмета «География» в части формирования у обучающихся научного мировоззрения, освоения общенаучных методов познания, а также практического применения научных знаний основано на межпредметных связях с предметами областей общественных, естественных, математических и гуманитарных наук. В соответствии с ФГОС СОО география может изучаться на базовом и углубленном уровнях. Изучение географии на базовом уровне ориентировано на обеспечение общеобразовательной и общекультурной подготовки выпускников, в том числе на формирование целостного восприятия мира. Изучение географии на углубленном уровне предполагает полное освоение базового курса и включает расширение предметных результатов и содержания, ориентированных на подготовку к последующему профессиональному образованию; развитие индивидуальных способностей обучающихся путем более глубокого, чем это предусматривается базовым курсом, освоения основ наук, систематических знаний; формирование умения применять полученные знания для решения практических и учебно-исследовательских задач в измененной, нестандартной ситуации. Изучение предмета на углубленном уровне позволяет сформировать у обучающихся умение анализировать, прогнозировать и оценивать последствия бытовой и производственной деятельности человека, моделировать и проектировать территориальные взаимодействия различных географических явлений и процессов. 310 Примерная программа составлена на основе модульного принципа построения учебного материала, не определяет количество часов на изучение учебного предмета и классы, в которых предмет может изучаться. Примерная программа учитывает возможность получения знаний в том числе через практическую деятельность. В программе содержится примерный перечень практических работ. При составлении рабочей программы учитель вправе выбрать из перечня те работы, которые считает наиболее целесообразными с учетом необходимости достижения предметных результатов. Базовый уровень

Человек и окружающая среда

Окружающая среда как геосистема. Важнейшие явления и процессы в окружающей среде. Представление о ноосфере. Взаимодействие человека и природы. Природные ресурсы и их виды. Закономерности размещения природных ресурсов. Ресурсообеспеченность. Рациональное и нерациональное природопользование. Геоэкология. Техногенные и иные изменения окружающей среды. Пути решения экологических проблем. Особо охраняемые природные территории и объекты Всемирного природного и культурного наследия. Территориальная организация мирового сообщества

Мировое сообщество – общая картина мира. Современная политическая карта и ее изменения. Разнообразие стран мира. Геополитика. «Горячие точки» на карте мира. Население мира. Численность, воспроизводство, динамика населения. Демографическая политика. Размещение и плотность населения. Состав и структура населения (половозрастной, этнический, религиозный состав, городское и сельское население). Основные очаги этнических и 311 конфессиональных конфликтов. География рынка труда и занятости. Миграция населения. Закономерности расселения населения. Урбанизация. Мировое хозяйство. Географическое разделение труда. Отраслевая и территориальная структура мирового хозяйства. Изменение отраслевой структуры. География основных отраслей производственной и непроизводственной сфер. Развитие сферы услуг. Международные отношения. Географические аспекты

глобализации. Региональная география и страноведение Комплексная географическая характеристика стран и регионов мира. Особенности экономико-географического положения, природно-ресурсного потенциала, населения, хозяйства, культуры, современных проблем развития крупных регионов и стран Европы, Азии, Северной и Южной Америки, Австралии и Африки. Перспективы освоения и развития Арктики и Антарктики. Международная специализация крупнейших стран и регионов мира. Ведущие страны-экспортеры основных видов продукции. Роль отдельных стран и регионов в системе мирового хозяйства. Региональная политика. Интеграция регионов в единое мировое сообщество. Международные организации (региональные, политические и отраслевые союзы). Россия на политической карте мира и в мировом хозяйстве. География экономических, политических, культурных и научных связей России со странами мира. Особенности и проблемы интеграции России в мировое сообщество. Географические аспекты решения внешнеэкономических и внешнеполитических задач развития России. Роль географии в решении глобальных проблем человечества Географическая наука и географическое мышление. Карта – язык географии. Географические аспекты глобальных проблем человечества. Роль географии в решении глобальных проблем современности. Международное сотрудничество как инструмент решения глобальных проблем.